

1

Auszug aus dem Beziehersekundärnachweis

Maßstab 1:3000

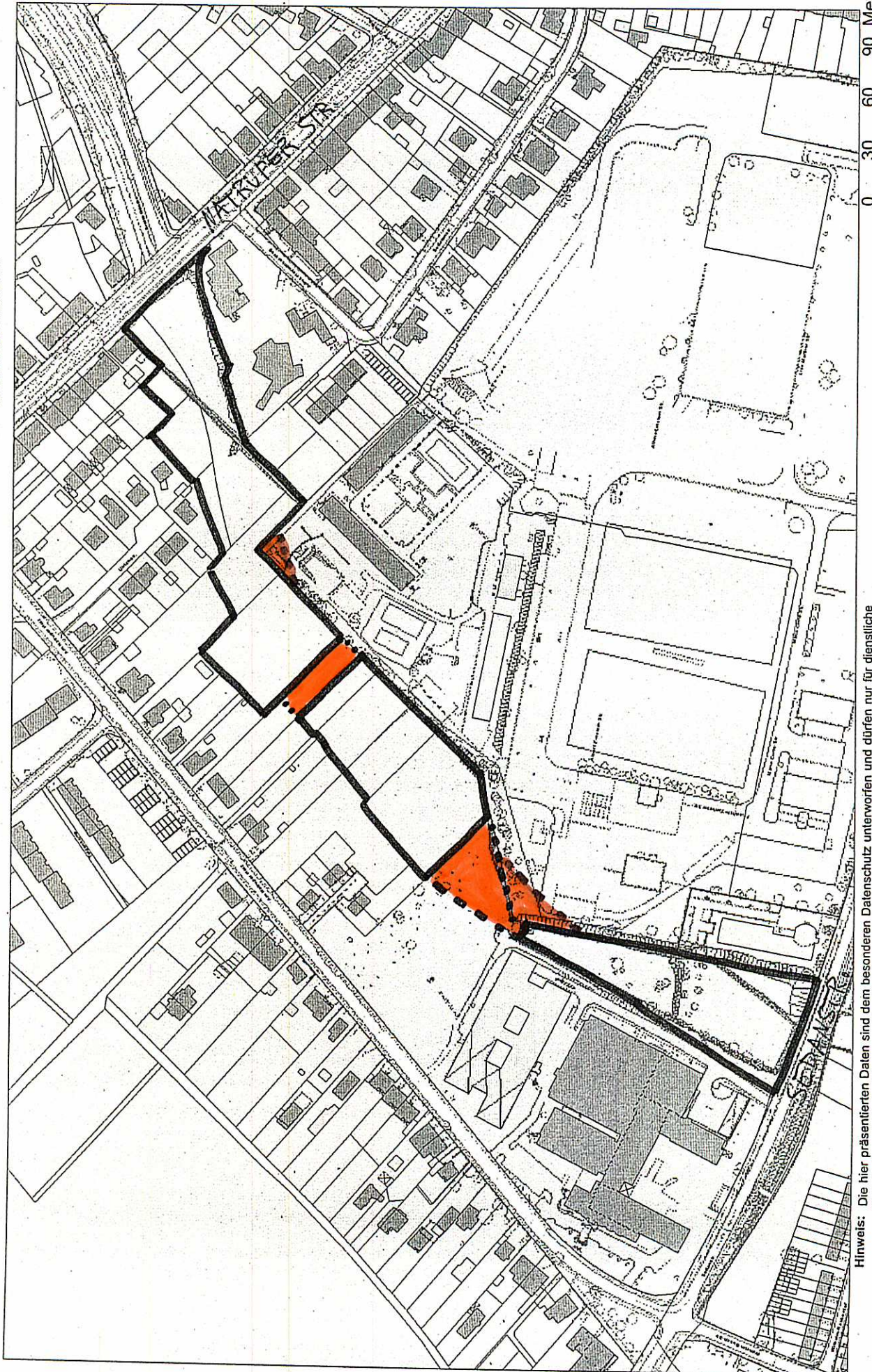
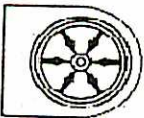
Erstellt am 02.09.2013

Fachbereich Städtebau

Fachdienst Geodaten

Hasemauer 1 (Dominikanerkloster)

49074 Osnabrück



Hinweis: Die hier präsentierten Daten sind dem besonderen Datenschutz unterworfen und dürfen nur für dienstliche Zwecke innerhalb des Kommunalbereichs verwendet werden.

0 30 60 90 Meter



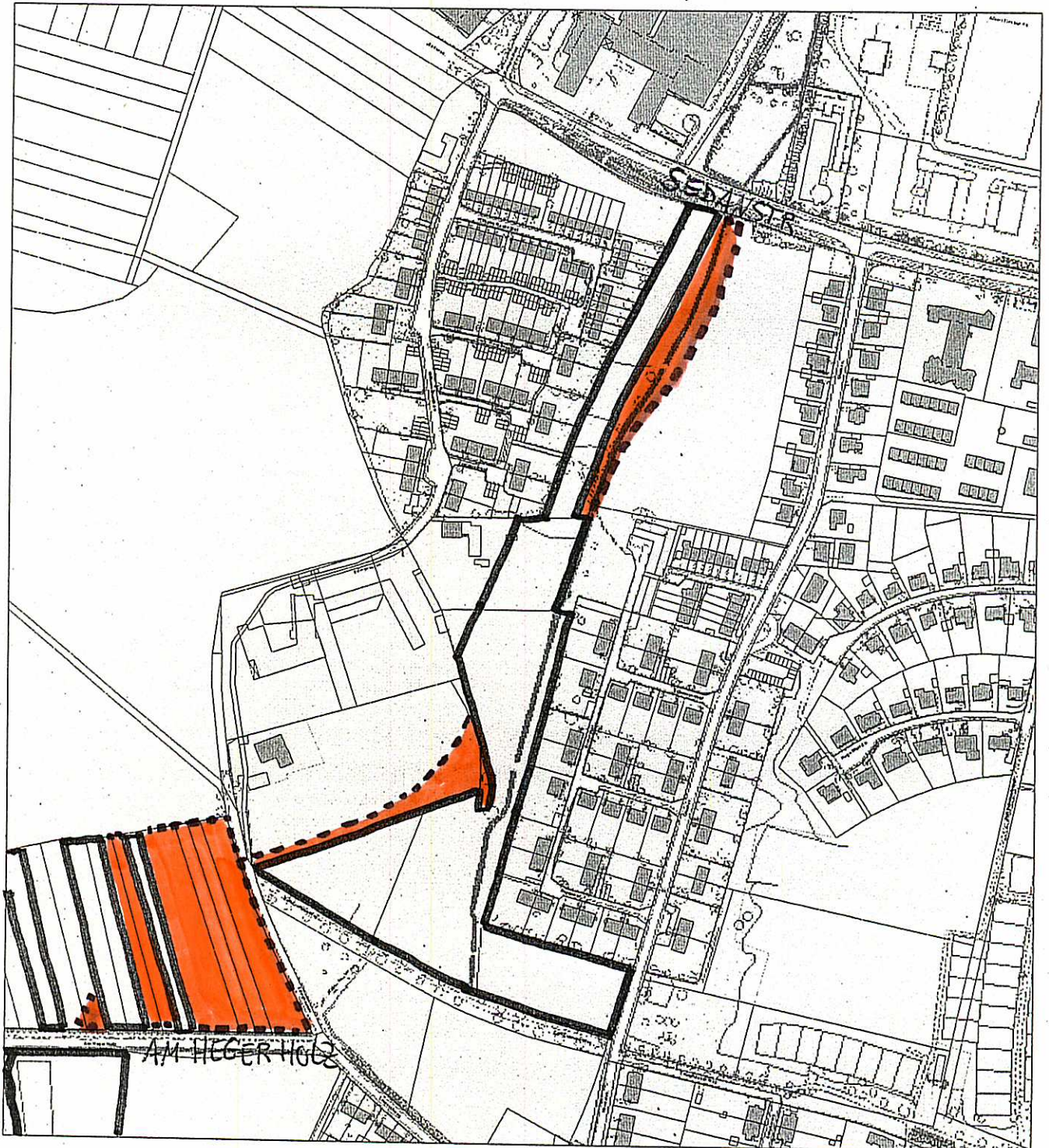
Fachbereich Städtebau
Fachdienst Geodaten
Hasemauer 1 (Dominikanerkloster)
49074 Osnabrück

2

Auszug aus dem Beziehersekundärnachweis

Liegenschaftskarte 1:4000

Erstellt am 02.09.2013



Maßstab 1:4000 0 40 80 120 Meter

Hinweis:

Die hier präsentierten Daten sind dem besonderen Datenschutz unterworfen und dürfen nur für dienstliche Zwecke innerhalb des Konzerns Osnabrück verwendet werden. Dieser Auszug wurde maschinell erstellt.



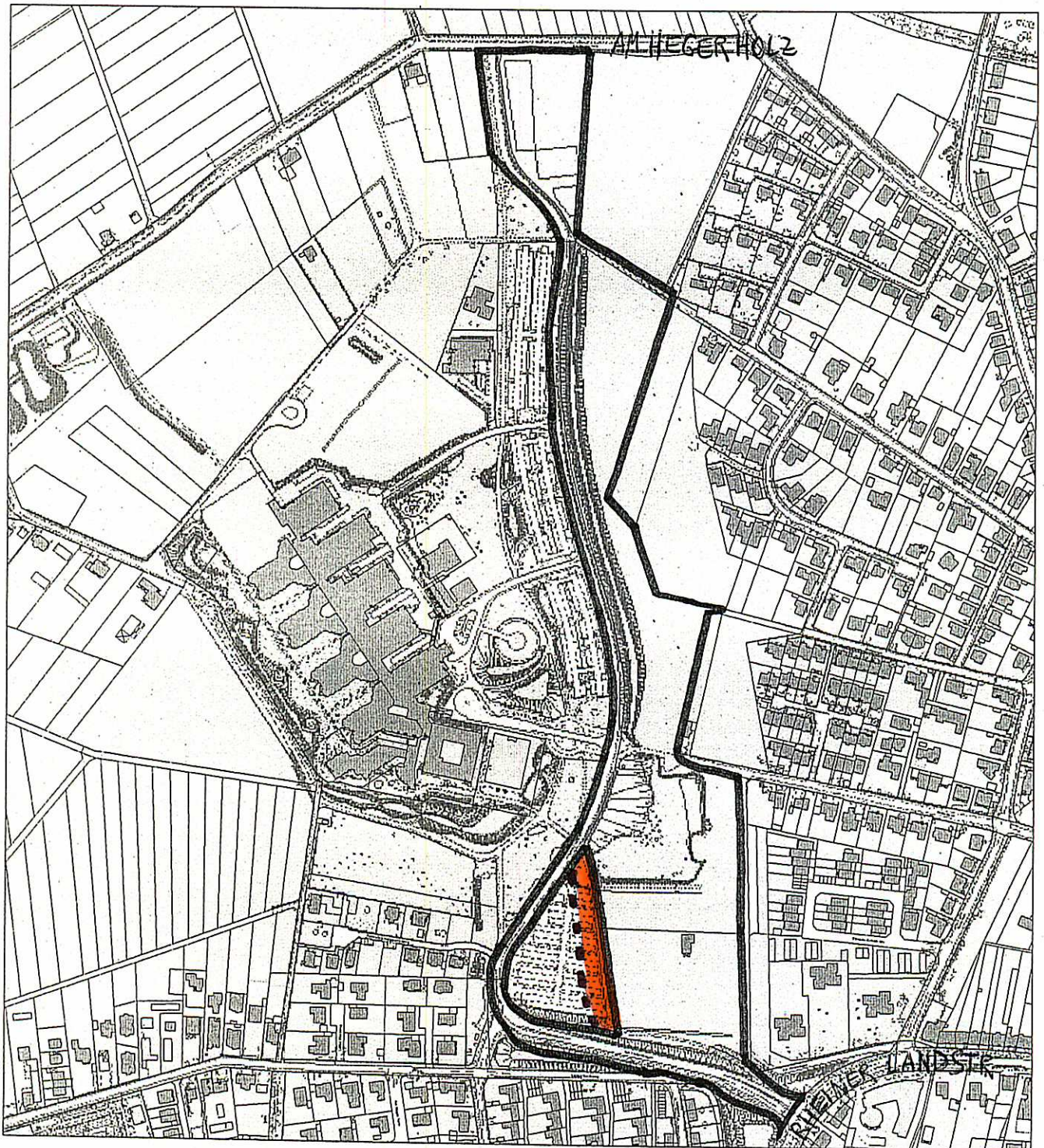
Fachbereich Städtebau
Fachdienst Geodaten
Hasemauer 1 (Dominikanerkloster)
49074 Osnabrück

3

Auszug aus dem Beziehersekundärnachweis

Liegenschaftskarte 1:5000

Erstellt am 02.09.2013



Maßstab 1:5000 0 50 100 150 Meter

Hinweis:

Die hier präsentierten Daten sind dem besonderen Datenschutz unterworfen und dürfen nur für dienstliche Zwecke innerhalb des Konzerns Osnabrück verwendet werden. Dieser Auszug wurde maschinell erstellt.